




Circuit du bois des dames

Sur les pas des sœurs bénédictines qui, jadis, quittaient parfois leur abbaye pour rejoindre les bois et les sentiers.

-  Durée : 4 heures
-  Distance : 12 km
-  Parcours : moyen

Départ : Placette en face de l'église, à Halloy-les-Pernois

Halloy-les-Pernois,
22 km au nord-ouest
d'Amiens, 8 km au sud-est
de Domart-en-Ponthieu



La Somme

- ① Du parking face à l'église, franchir le pont sur la Nièvre puis tourner à droite rue Dailly. Au cimetière, suivre à droite le sentier dit du bois des Dames, ancienne voie ferrée, jusqu'à l'entrée de la gare de Canaples.
 - ▶ *Halloy-les-Pernois, église Saint-Quentin 19^e siècle, pigeonniers, cimetière britannique. Canaples, église Saint-Nicolas 18^e siècle, château 19^e siècle.*
- ② Prendre la route à gauche. Au croisement, tourner à gauche et à la fourche, suivre tout droit le chemin à gauche jusqu'à l'entrée de Pernois.
- ③ A l'intersection, prendre la rue à gauche pour traverser le village.
 - ▶ *Croix, église Saint-Martin 18^e siècle, château 15^e siècle, ancien moulin.*
 Tourner à gauche rue de l'église et prendre à droite à l'intersection.
- ④ Après la croix au croisement, effectuer un crochet "droite-

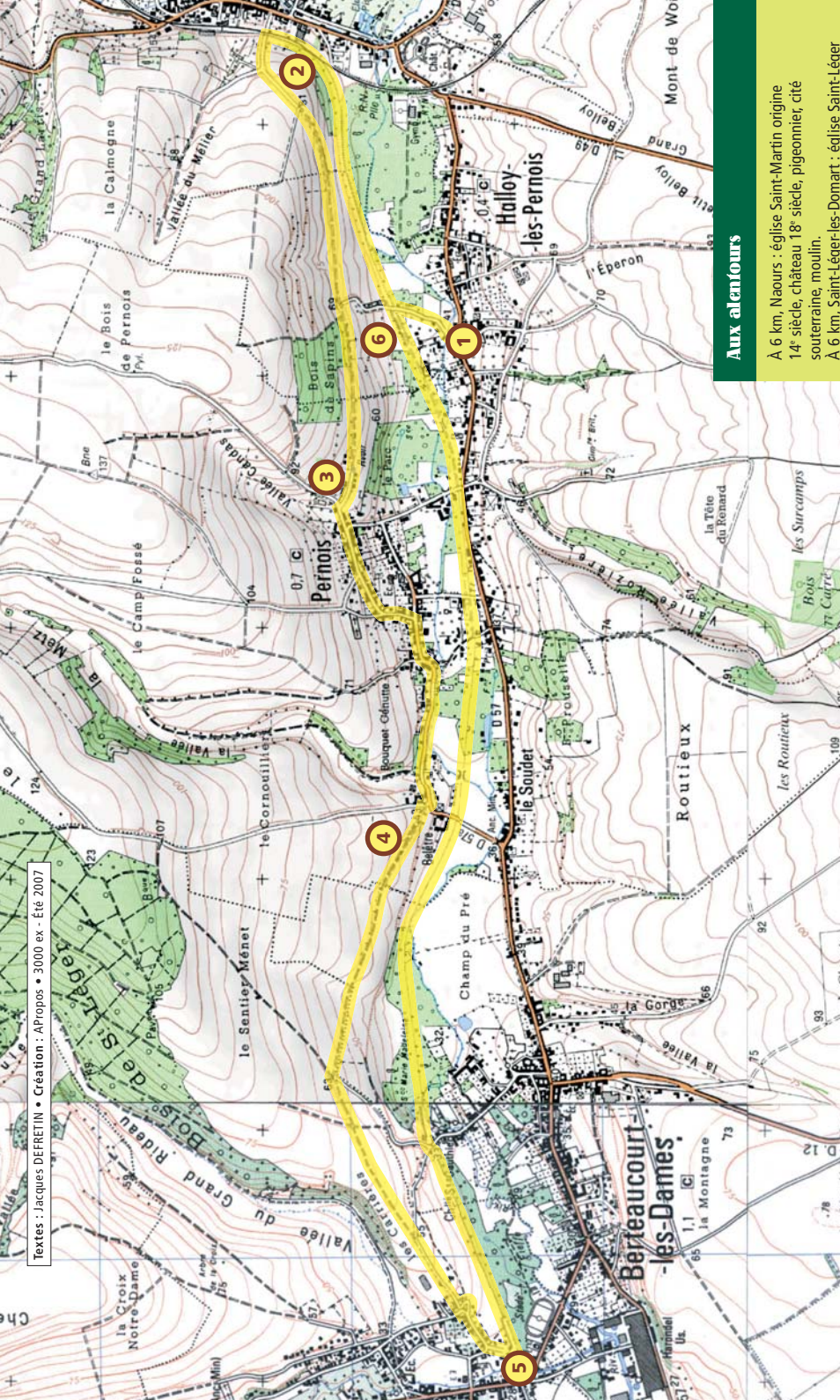
gauche". Suivre le sentier menant à Saint-Léger-les-Domart par les carrières en laissant les chemins adjacents.

- ⑤ Au carrefour, bifurquer à gauche pour retrouver le sentier du bois des Dames. Longer le bois en passant près de la chapelle Saint-Gauthier à Bertheaucourt-les-Dames.
 - ▶ *Cette chapelle en pierre fut érigée au 15^e siècle là où, 400 ans auparavant, le bénédictin venu fonder un cloître aurait fait jaillir une source miraculeuse pour les yeux en frappant le sol avec son bâton.*
 Poursuivre tout droit jusque Halloy-les-Pernois.
- ⑥ Au cimetière, quitter le sentier par la droite et suivre l'itinéraire inverse de l'aller pour rejoindre le point de départ.

Offices du tourisme :
Longpré-les-Corps-Saints
tél. 03 22 31 72 02
Doullens , tél. 03 22 32 54 52

À découvrir

Les Dames de Bertheaucourt Au 12^e siècle, ce village près de la Nièvre accueillit les moniales dans l'abbaye royale Notre-Dame. Elles s'y consacraient à la prière, au travail et à la lecture des Livres sacrés comme l'exige la règle de Saint-Benoît. Las ! La Révolution ruina le monastère et les nonnes disparurent. De nos jours, seuls demeurent le chœur et la nef de son abbatale Saint-Nicolas, de style roman mais annonçant déjà le gothique. Classée Monument Historique, elle abrite le tombeau de l'abbesse Charlotte d'Halluin disparue en 1605 ainsi qu'une relique de Saint-Gauthier. Un hommage à celui qui inspira l'édification du couvent des "Dames de Bertheaucourt".





Aux alentours


- À 6 km, Naours : église Saint-Martin origine 14^e siècle, château 18^e siècle, pigeonnier, cité souterraine, moulin.
- À 6 km, Saint-Léger-les-Domar : église Saint-Léger 19^e siècle, l'Abre de la Croix, ancien château 17^e siècle (école), monument aux morts.
- À 8 km, Domart-en-Ponthieu : église Saint-Médard 17^e siècle, maison des Templiers 15^e siècle, tour ruinée d'un château 10^e siècle, chapelle, oratoire, monument aux morts - "Les Freres d'armes".

Itinéraire non adapté à la pratique des sports motorisés.

0 0,25 0,5 0,75 1 km

Mauvaise direction 

Changement de direction 

Continuité d'itinéraire 

Balisage

N 

Carte IGN 2207 E, 2207 O

